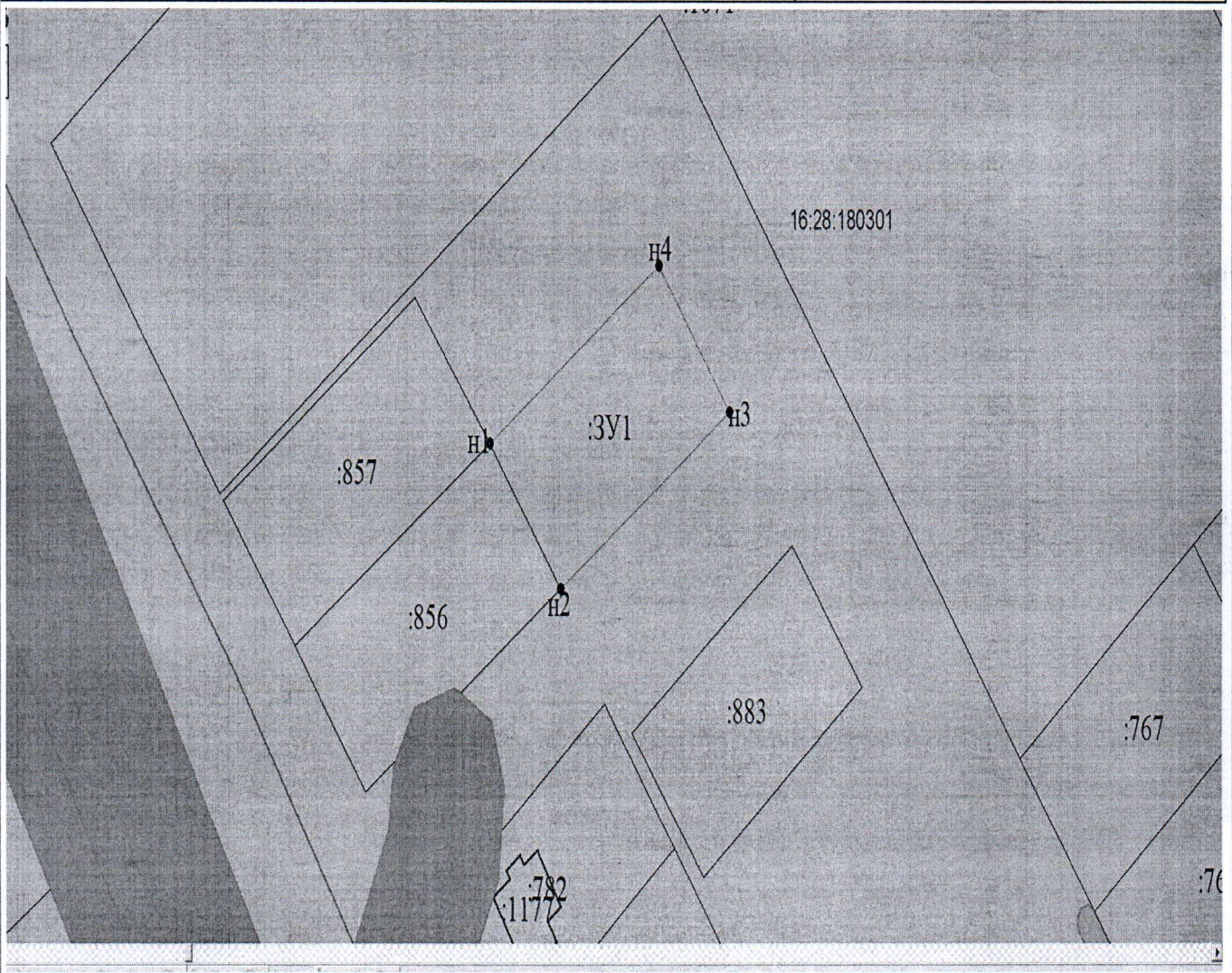





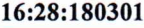
**СХЕМА
РАСПОЛОЖЕНИЯ ЗЕМЕЛЬНОГО УЧАСТКА НА КАДАСТРОВОМ ПЛАНЕ ТЕРРИТОРИИ**

Кадастровый или условный номер земельного участка		
Площадь земельного участка	872.м.	
Обозначение характерных точек границ	Координаты МСК-16	
	X	Y
н1	469910.65	2368971.85
н2	469893.07	2368985.61
н3	469914.46	2369018.39
н4	469932.12	2369004.73
н1	469910.65	2368971.85



Масштаб 1:1000

Условные обозначения

	обозначение вновь образованной части границы, сведения о которой достаточны для определения ее местоположения
	обозначение характерной новой точки вновь образованной части границы, сведения о которой достаточны для определения ее местоположения
	обозначение земельного участка образуемого путем перераспределения, или в случае образования земельного участка из земель, находящихся в государственной или муниципальной собственности
	обозначение кадастрового квартала